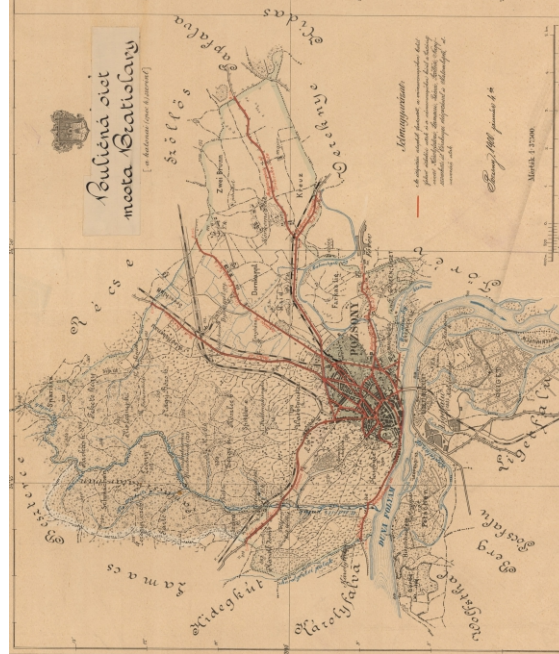



Kniha encyklopédia priemyslu, industriálu v Bratislave od počiatkov priemyselnej revolúcie, príchodu železnice do mesta, cez celé dvadsiate storočie až po súčasnosť.

Autor počas niekoľkých rokov navštívil a zmapoval staršie aj novšie areály a budovy v Bratislave. Rozvoj priemyslu, industriálu to je proces neustálej zmeny. Mnohé budovy, celé areály v meste boli asanované. Odchádzajú aj zaujímavé prvky industriálneho dedičstva.



Mapa Bratislava, 1900



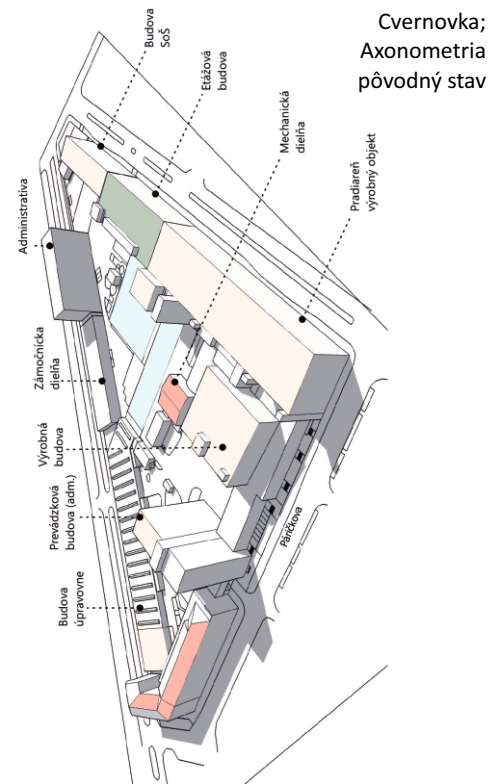
Elektrozvodňa  
Vodné hospodárstvo  
Turbínová hala  
Kotelňa

Tepláreň Čulenova, model

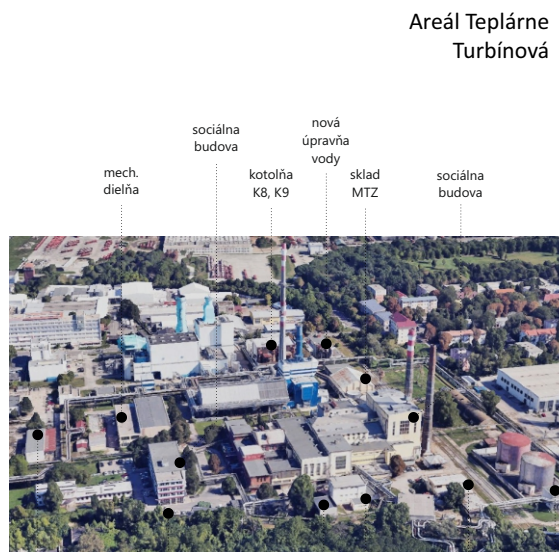


Würth, interiér

Závod Mieru (Vistra)




Cvernovka;  
Axonometria pôvodný stav



Areál Teplárne Turbínová

mech. dielňa  
sociálna budova  
kotelňa K8, K9  
sklad MTZ  
sociálna budova  
Budova mazut. hospodárstva  
vrátnica garáže  
kotelňa  
Rozvodňa  
budova operat.údržby  
strojovňa mazutu

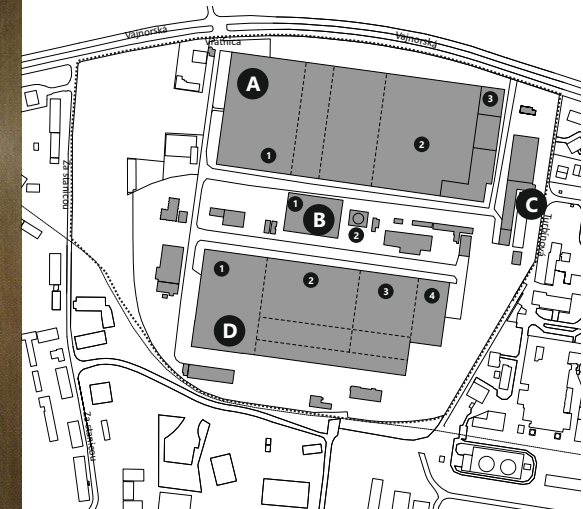


**Objekt A** ( dĺžka - 328 m, šírka -137 m, plocha: 44 768 m2)  
1 - výroba sirovíhlika (svetlíky)  
2 - výrobná časť  
3 - administratíva

**Objekt B** ( dĺžka -66 m, šírka - 52 m, plocha: 3 378 + 557 m2)  
1 - Technológia, sklad, expedícia  
2 - Veža, vetranie



**Objekt C - hala, prevádzka** ( dĺžka - 132 m, šírka - 30 m, plocha: 2 796 m2)

**Objekt D - výroba, sklady, expedícia** ( dĺžka - 294 m, šírka - 119 m, plocha: 33 885 m2)  
1 - západná časť  
2 - sklady  
3 - výrobná časť





Časová os, Priemysel Bratislava



Areál Elektrozvodňa Vajnorská



Lagermax



Technické sklo

Tepláreň II